



# GABON

Superficie totale : 267 667 km<sup>2</sup>

Population : 1,5 M d'habitants

Densité : 5,7 hab/km<sup>2</sup>

Superficie forestière : 225 053 km<sup>2</sup>


Nombre d'aires protégées : 13

Part des aires protégées : 14 %

Dégradation nette (%) : -0,01

Déforestation nette (%) : 0,00

Source: Etat des forêts 2010



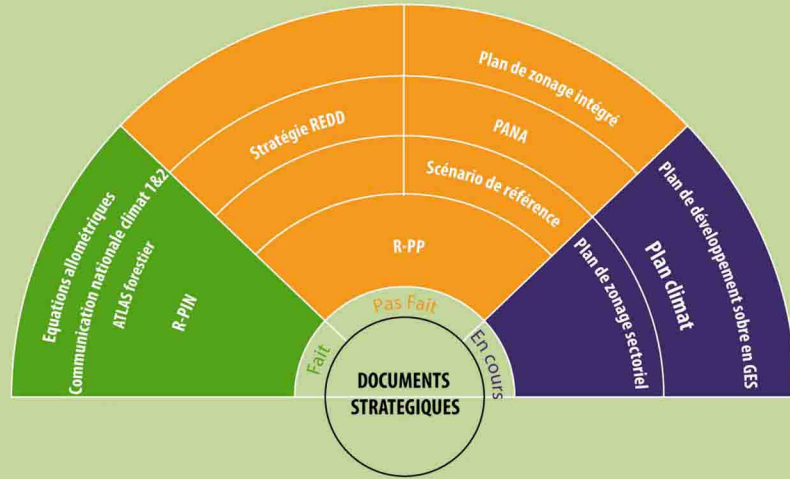
## 1- INTÉGRATION DE LA STRATÉGIE REDD+ DANS LA STRATÉGIE NATIONALE

Le Gabon se situe vers la fin de la phase 1 sans pour autant avoir fait de R-PP ni marqué d'engagement ferme. Cependant un accord de grant de 200 000 \$ pour la formulation du R-PP a été signé le 06 octobre 2010.

Le Gabon n'est pas dans le projet régional MRV/FAO. Le scénario de référence est prévu pour 2013 avec financement de 50 M\$ garantis par le mécanisme de suivi (50M\$).

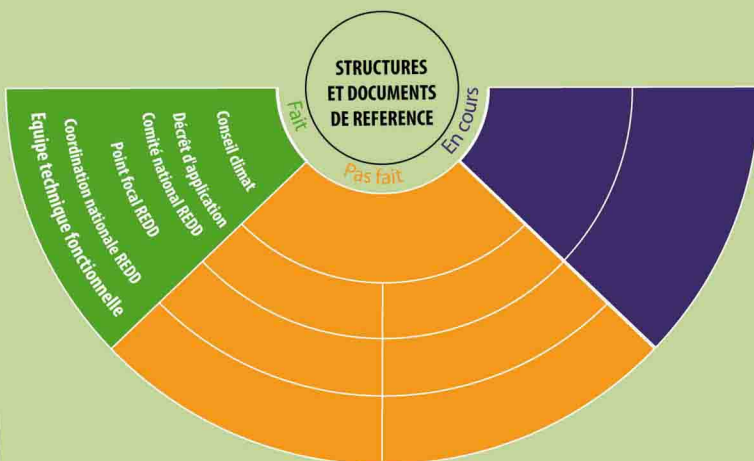
Le Plan Climat appuyé par l'AFD n'est pas encore validé au niveau de la Présidence.

La 2ème communication (405 M\$) a servi de base à la formulation de ce Plan Climat.



**Stratégie et vision nationales de la REDD+** Le Plan Climat exprime la vision d'un développement sobre. Néanmoins, il existe une disparité d'intérêt à l'égard de la REDD+ (zéro déforestation, niveau de développement socio-économique); le pays n'a pas signé la position commune régionale à Durban, l'additionnalité du processus n'étant pas démontrée.

## 2- PRISE EN COMPTE DU PROCESSUS REDD+ AU SEIN DES INSTITUTIONS NATIONALES

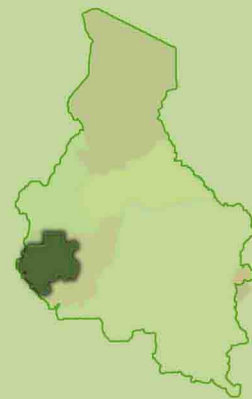


L'appropriation au niveau du gouvernement se fait par intégration du travail sectoriel REDD+. On observe une fondation scientifique solide à travers la valorisation des travaux. Le gouvernement essaie maintenant de maximiser l'appropriation du processus en impliquant davantage la société civile, sans toutefois créer d'espérances irréalisables.

**Structure organisationnelle en charge des questions REDD+** Un Conseil National Climat existe depuis avril 2010. Il est porté par la Présidence avec le point focal Changement Climatique et l'Agence Nationale des Parcs Nationaux. Une cellule nationale REDD est créée au Ministère des Eaux et Forêts. Une cellule Environnement existe déjà au Ministère de l'habitat.



# GABON



## 3- DIMENSION OPERATIONNELLE DU PROCESSUS REDD+

### Etudes/réalisations

*Etudes scientifiques de base réalisées pour mieux comprendre la distribution des stocks et flux de carbone forestier (sous financement Japon, AFD, WCS).  
Carte nationale des stocks de carbone forestier (Terea, FRM, Rougier).*

### Cibles et modes opératoires

*Le Gabon n'est pas engagé dans les fonds mondiaux ; 200 000 \$ du FCPF sont signés mais pas dépensés (dépassement de la date de clôture); l' AFD a mis 400 000\$ pour la prise en charge du consortium avec l'ONFI (réalisation du Plan Climat); WCS a apporté 40 000\$ avec fonds propres eaux et forêts (pour rédaction des Tdr, etc.). Le Gabon est observateur UN-REDD, mais est perçu comme non fédérateur de la position commune COMIFAC.*

### Besoins de financements non satisfaits

*Un plan d'affectation des terres (2M euros/CBFF) est attendu d'ici fin 2012.  
Mise en place d'un dispositif de suivi "wall to wall" par placettes (50M\$), le financement est garanti d'ici 2013 pour le scénario de référence.*

### Difficultés de fonctionnement du processus REDD+

*On observe des contraintes de communication et de représentativité dans les différentes instances de discussion. En outre, il y a déni de compétence des Ministères et on ressent la contestation de la légitimité de la COMIFAC par rapport aux négociations sur le Changement Climatique par les points focaux climat (problèmes de compréhension).*